QUY HOẠCH CHUNG XÃ HƯƠNG PHỐ, TỈNH HÀ TĨNH ĐẾN NĂM 2050
ĐỊA ĐIỂM XÃ HƯƠNG PHỐ, TỈNH HÀ TĨNH

SƠ ĐỒ VỊ TRÍ VÀ MỐI LIÊN HỆ

B

VỊ TRÍ XÃ TRONG SƠ ĐỒ PHƯƠNG HƯỚNG TỔ CHỨC KHÔNG GIAN VÀ PHÂN VÙNG CHỨC NĂNG TỈNH HÀ TĨNH

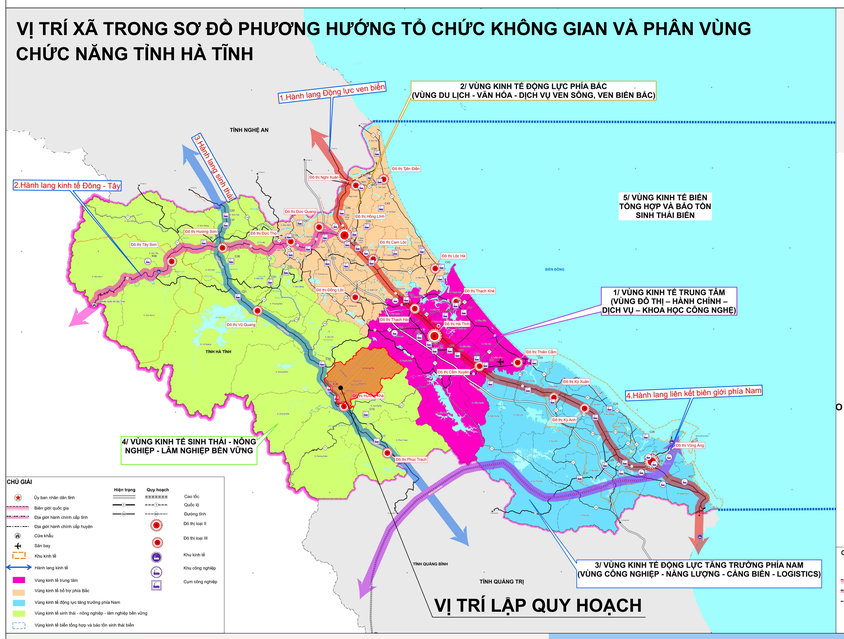

VỊ TRÍ XÃ TRONG SƠ ĐỒ PHƯƠNG ÁN HỆ THỐNG ĐÔ THỊ, NÔNG THÔN TỈNH HÀ TĨNH

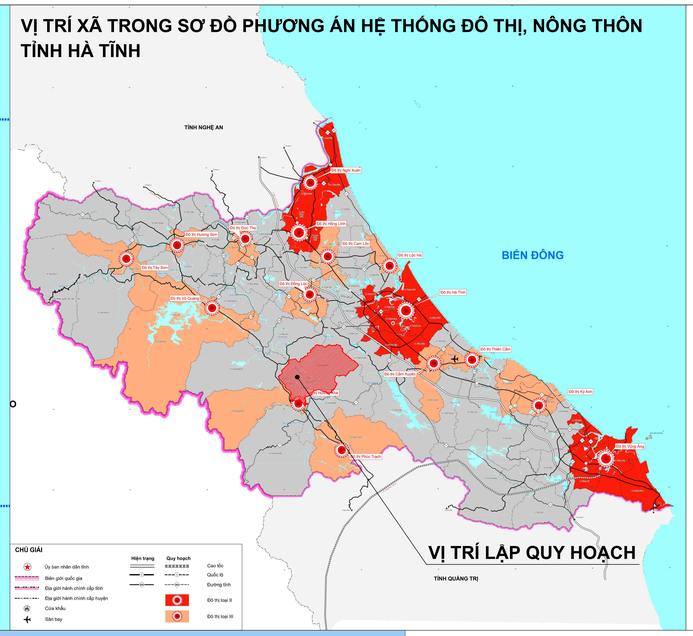

VỊ TRÍ XÃ TRONG BẢN ĐỒ ĐỊA GIỚI HÀNH CHÍNH MỚI TỈNH HÀ TĨNH

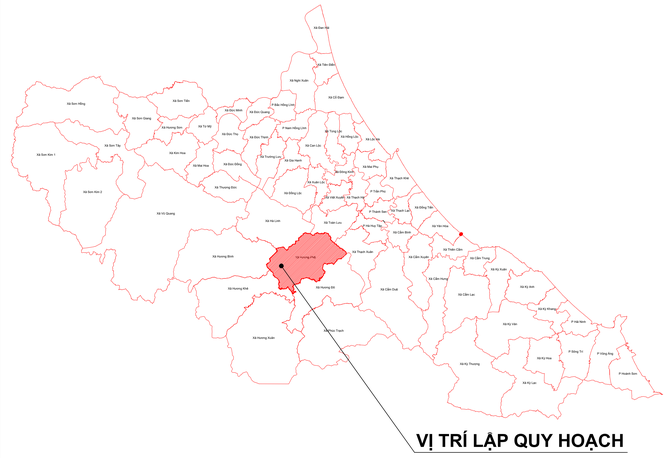

VỊ TRÍ XÃ TRONG SƠ ĐỒ ĐỊNH HƯỚNG PHÁT TRIỂN KHÔNG GIAN VÙNG

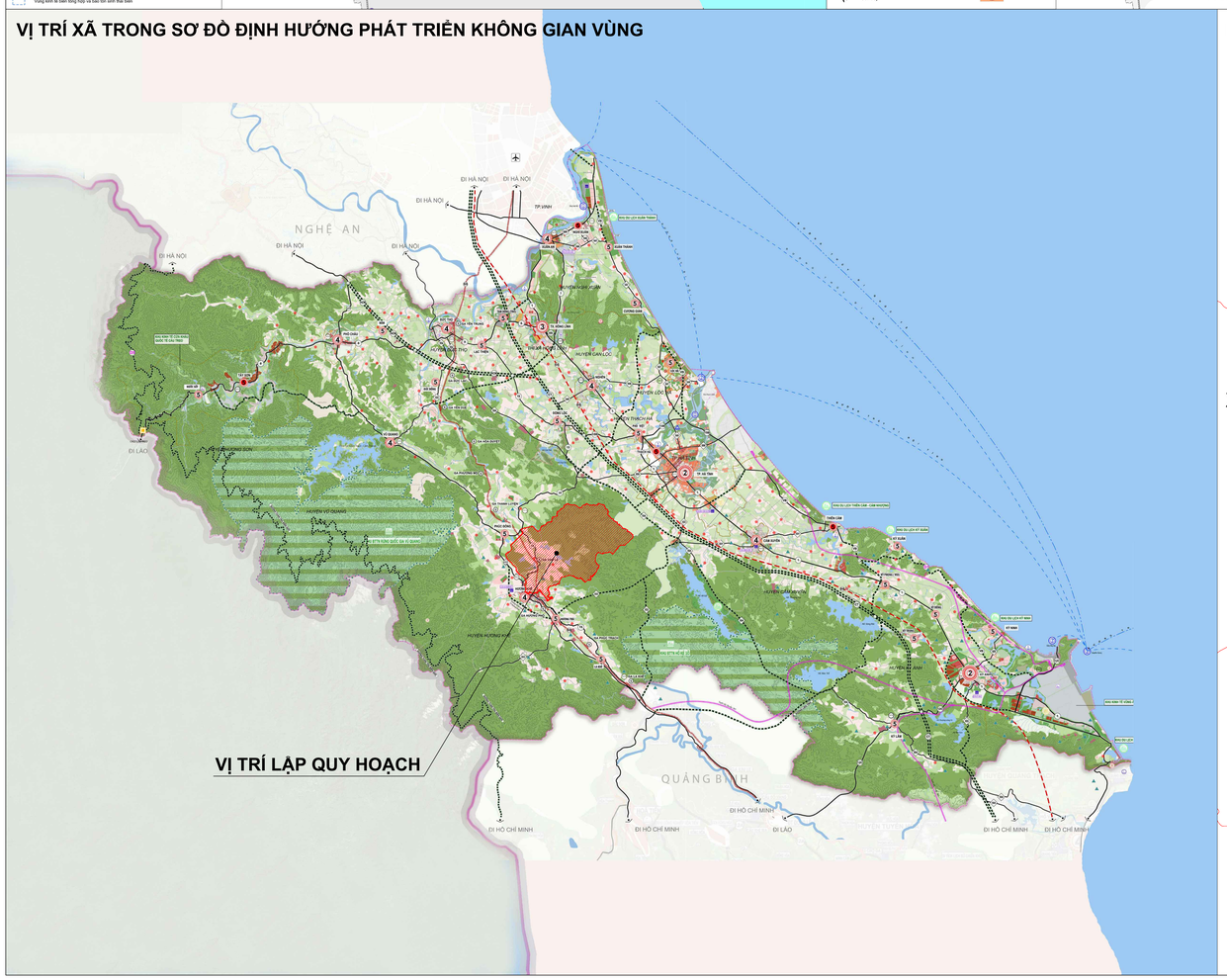

BẢN ĐỒ RANH GIỚI VÀ PHẠM VI LẬP QUY HOẠCH

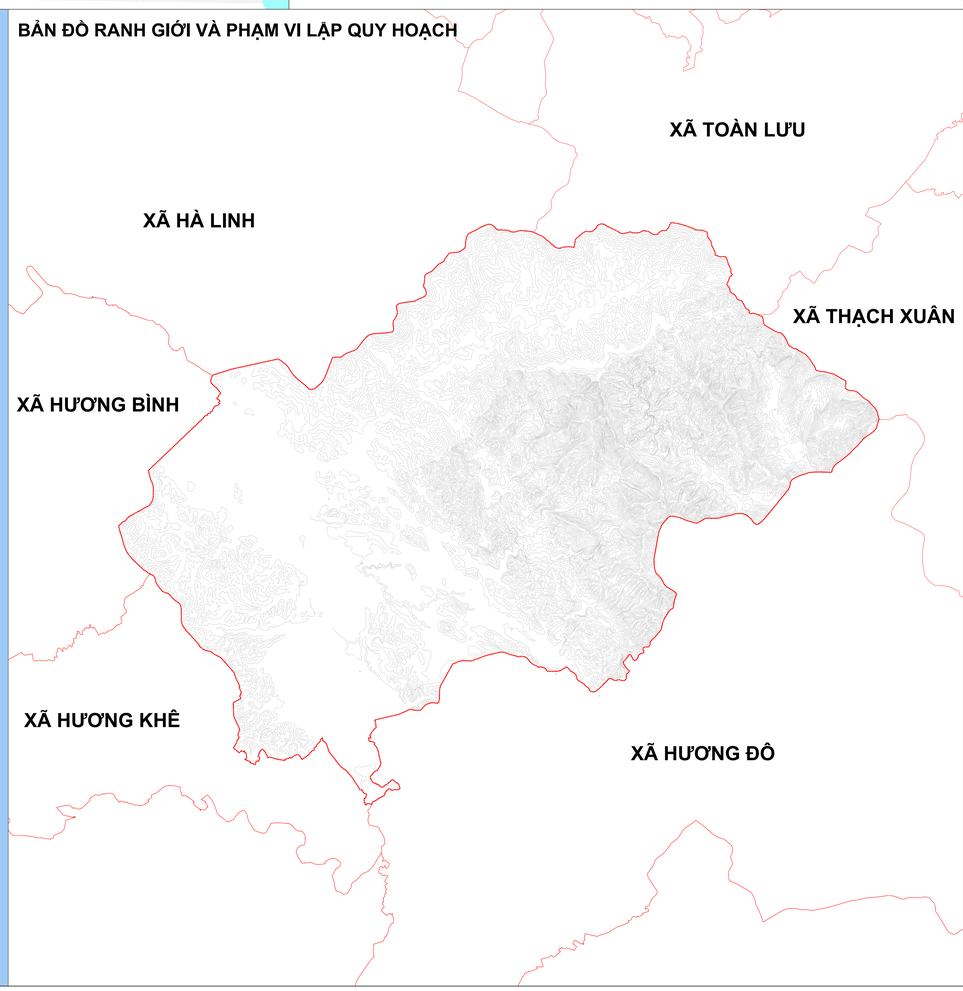

VỊ TRÍ: TOÀN BỘ RANH GIỚI TỰ NHIÊN XÃ HƯƠNG PHỐ, TỈNH HÀ TĨNH.
QUY MÔ: **13.568 HA**
DÂN SỐ HIỆN TRẠNG: **18.506 NGƯỜI**

RANH GIỚI TIẾP GIÁP:

+ PHÍA BẮC GIÁP XÃ HÀ LINH VÀ XÃ TOÀN LƯU, TỈNH HÀ TĨNH;
+ PHÍA NAM GIÁP XÃ HƯƠNG ĐÔ VÀ XÃ HƯƠNG KHÊ, TỈNH HÀ TĨNH;
+ PHÍA TÂY GIÁP XÃ HƯƠNG BÌNH VÀ XÃ HƯƠNG KHÊ, TỈNH HÀ TĨNH;
+ PHÍA ĐÔNG GIÁP XÃ THẠCH XUÂN, TỈNH HÀ TĨNH;

CHỨC NĂNG CHÍNH THEO ĐIỀU CHỈNH QUY HOẠCH TỈNH HÀ TĨNH PHÁT TRIỂN DU LỊCH VĂN HÓA, LỊCH SỬ, DU LỊCH NGHỈ DƯỠNG, DU LỊCH SINH THÁI VEN SÔNG, VEN BIỂN; PHÁT TRIỂN CÁC ĐÔ THỊ SINH THÁI, TRUNG TÂM DỊCH VỤ, THƯƠNG MẠI, HẬU CẦN DU LỊCH; BẢO TỒN VÀ PHÁT HUY GIÁ TRỊ DI SẢN VĂN HÓA, LỊCH SỬ VÀ CẢNH QUAN TỰ NHIÊN.

XÃ HƯƠNG PHỐ NẰM TRONG KHÔNG GIAN GẮN KẾT CHẶT CHẼ VỚI KHU VỰC TRUNG TÂM HUYỆN LỴ VÀ CÁC CỤM CÔNG NGHIỆP LỚN CỦA HUYỆN (NHƯ CỤM CÔNG NGHIỆP GIA PHỐ), ĐÓNG VAI TRÒ LÀ ĐIỂM TỰA HẠ TẦNG VÀ CÔNG NGHIỆP QUAN TRỌNG.

LÀ ĐỊA BÀN CÓ LỢI THẾ LỚN VỀ PHÁT TRIỂN HẠ TẦNG CÔNG NGHIỆP, TIỂU THỦ CÔNG NGHIỆP VÀ ĐẦU MỐI GIAO THÔNG ĐƯỜNG SẮT KẾT HỢP ĐƯỜNG BỘ.

PHÁT TRIỂN CÁC LOẠI HÌNH DỊCH VỤ VẬN TẢI, LOGISTICS, THƯƠNG MẠI HẬU CẦN NHỜ LỢI THẾ HẠ TẦNG GIAO THÔNG (GIAO ĐIỂM GIAO THÔNG VÀ TUYẾN ĐƯỜNG SẮT BẮC - NAM CHẠY QUA).

CƠ QUAN PHÊ DUYỆT — **CHỦ TỊCH**
ỦY BAN NHÂN DÂN TỈNH HÀ TĨNH
KÈM THEO QUYẾT ĐỊNH SỐ:.....NGÀY.....THÁNG 08 NĂM 2026

CƠ QUAN THẨM ĐỊNH — **GIÁM ĐỐC**
SỞ XÂY DỰNG HÀ TĨNH
KÈM THEO VĂN BẢN SỐ:.....NGÀY.....THÁNG 08 NĂM 2026

CƠ QUAN TỔ CHỨC LẬP QUY HOẠCH — **CHỦ TỊCH**
ỦY BAN NHÂN DÂN XÃ HƯƠNG PHỐ
KÈM THEO TỜ TRÌNH SỐ:.....NGÀY.....THÁNG 07 NĂM 2026

CÔNG TRÌNH - ĐỊA ĐIỂM:
QUY HOẠCH CHUNG XÃ HƯƠNG PHỐ, TỈNH HÀ TĨNH ĐẾN NĂM 2050
ĐỊA ĐIỂM: XÃ HƯƠNG PHỐ, TỈNH HÀ TĨNH

TÊN BẢN VẼ:
SƠ ĐỒ VỊ TRÍ VÀ LIÊN HỆ VÙNG

BẢN VẼ: QH-01	GHÉP: 1 AO	TỶ LỆ: FIT	NĂM 2026
CHỦ NHIỆM QH	TS.KTS. LÊ XUÂN HÙNG		
CHỦ TRÌ QH	THS.KTS. TRẦN NGỌC PHƯỢNG		
THIẾT KẾ	KTS. PHAN VĂN HIẾU		
QL.KỸ THUẬT	THS.KTS. LƯU THẾ KIỆM		

TƯ VẤN THIẾT KẾ:
GIÁM ĐỐC

NGUYỄN TÚ ANH

SỞ TÀI CHÍNH THÀNH PHỐ HÀ NỘI
CÔNG TY CỔ PHẦN XÂY DỰNG HPA VIỆT NAM
ĐỊA CHỈ : NHÀ 10 - LK2, KHU 90 NGUYỄN TUÂN, PHƯỜNG THANH XUÂN, TP HÀ NỘI
HPA architects.